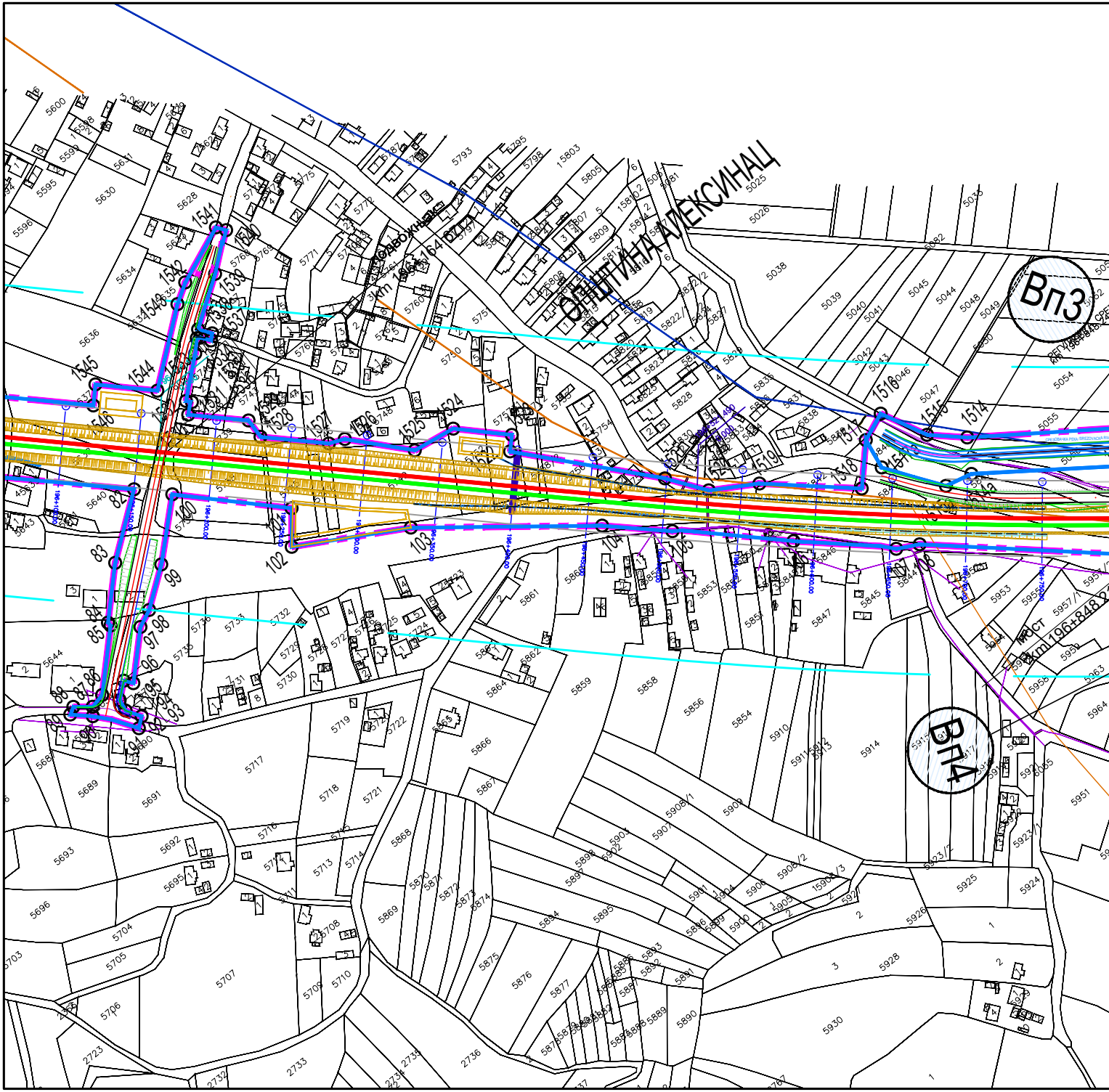

ОПШТИНА АЛЕКСИНАЦ
ПОДВОЖЊАК
km 196+164.67
Вп3
РЕГУЛАЦИЈА СРЕ
Вп4
МОСТ
km 196+848.2
СРЕЗОВАЧКА РЕКА / BREZOVACKA RI
1541
1540
1539
1542
1543
1544
1545
1546
1524
1525
1526
1527
1528
1516
1515
1514
1517
1518
1519
82
83
84
85
86
87
88
89
90
91
92
93
94
95
96
97
98
99
100
101
102
103
104
105
106
107
108
196+750.00
196+700.00
5600
5630
5634
5636
5640
5644
5689
5691
5693
5696
5707
5717
5730
5733
5738
5750
5760
5771
5772
5793
5798
5803
5805
5809
5025
5026
5038
5039
5044
5048
5049
5054
5055
5859
5861
5864
5866
5868
5909
5914
5925
5928
5930
5951
5953
5958
5964

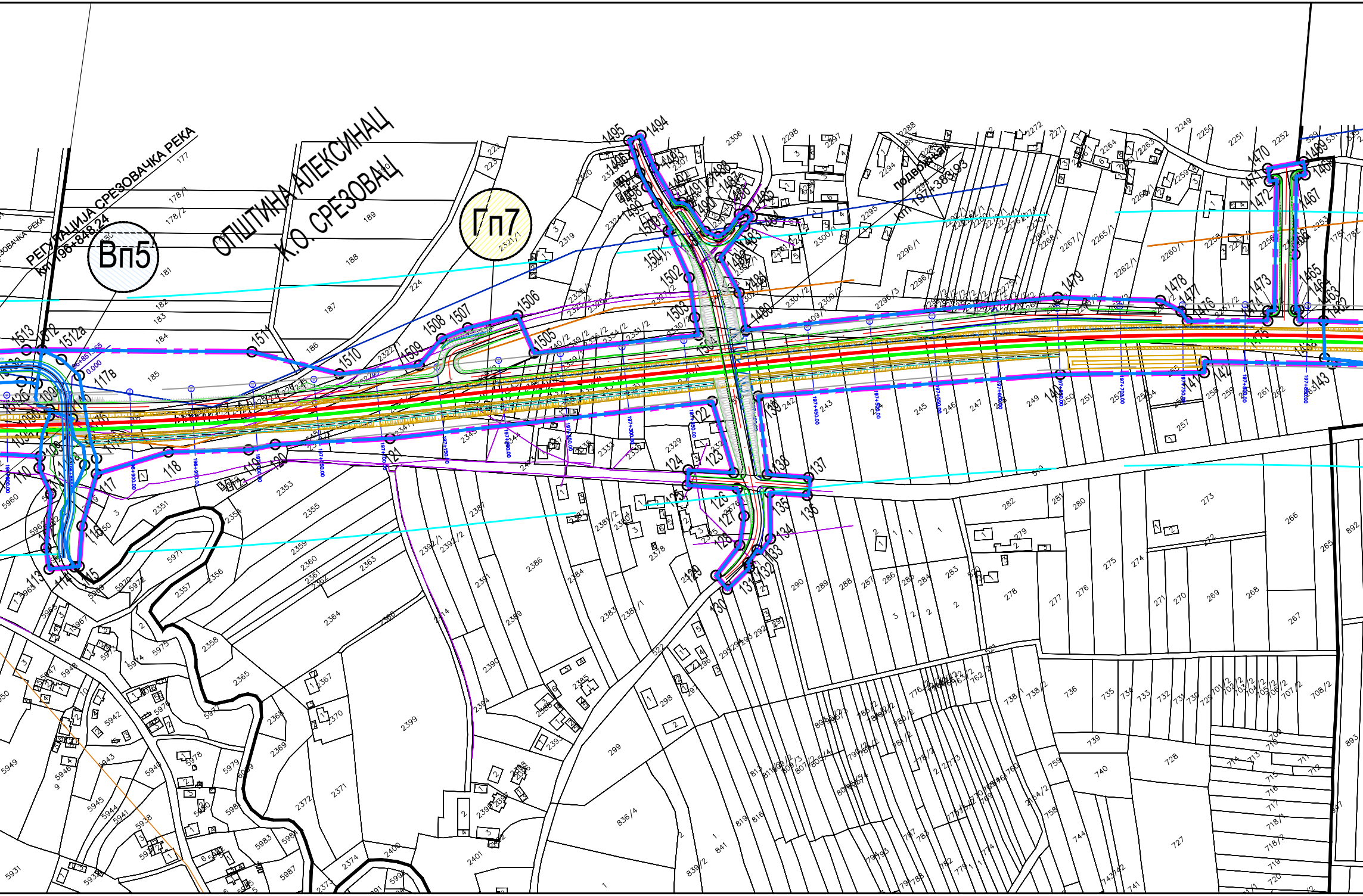
ОПШТИНА АЛЕКСИНАЦ
К.О. СРЕЗОВАЦ
РЕГУЛАЦИЈА СРЕЗОВАЧКА РЕКА
km 196+848.24
Вп5
Гп7
подвожњак
km 197+383.93

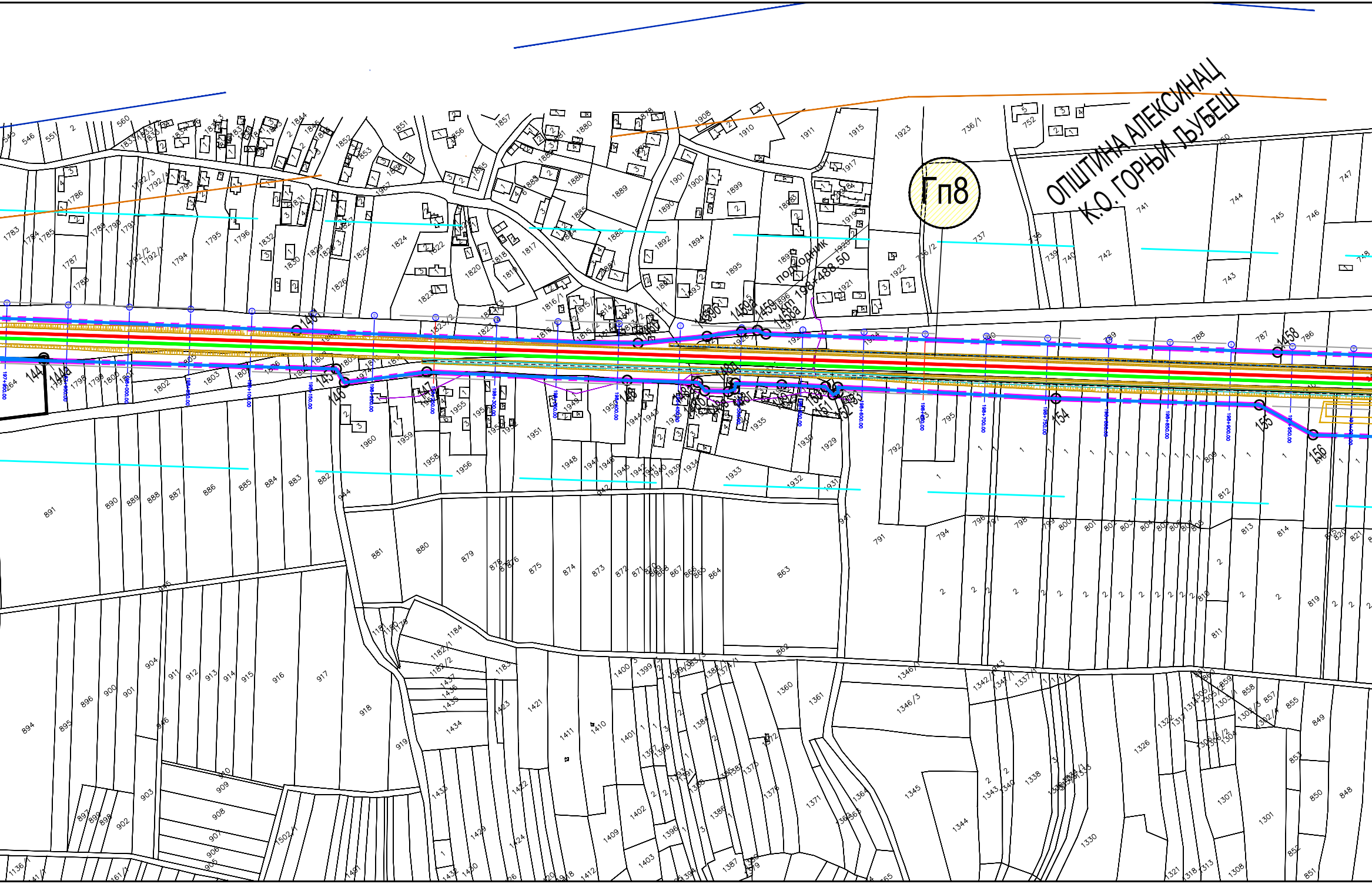

Гп8
ОПШТИНА АЛЕКСИНАЦ
К.О. ГОРЊИ ЉУБЕШ
подходник
km 198+488.50

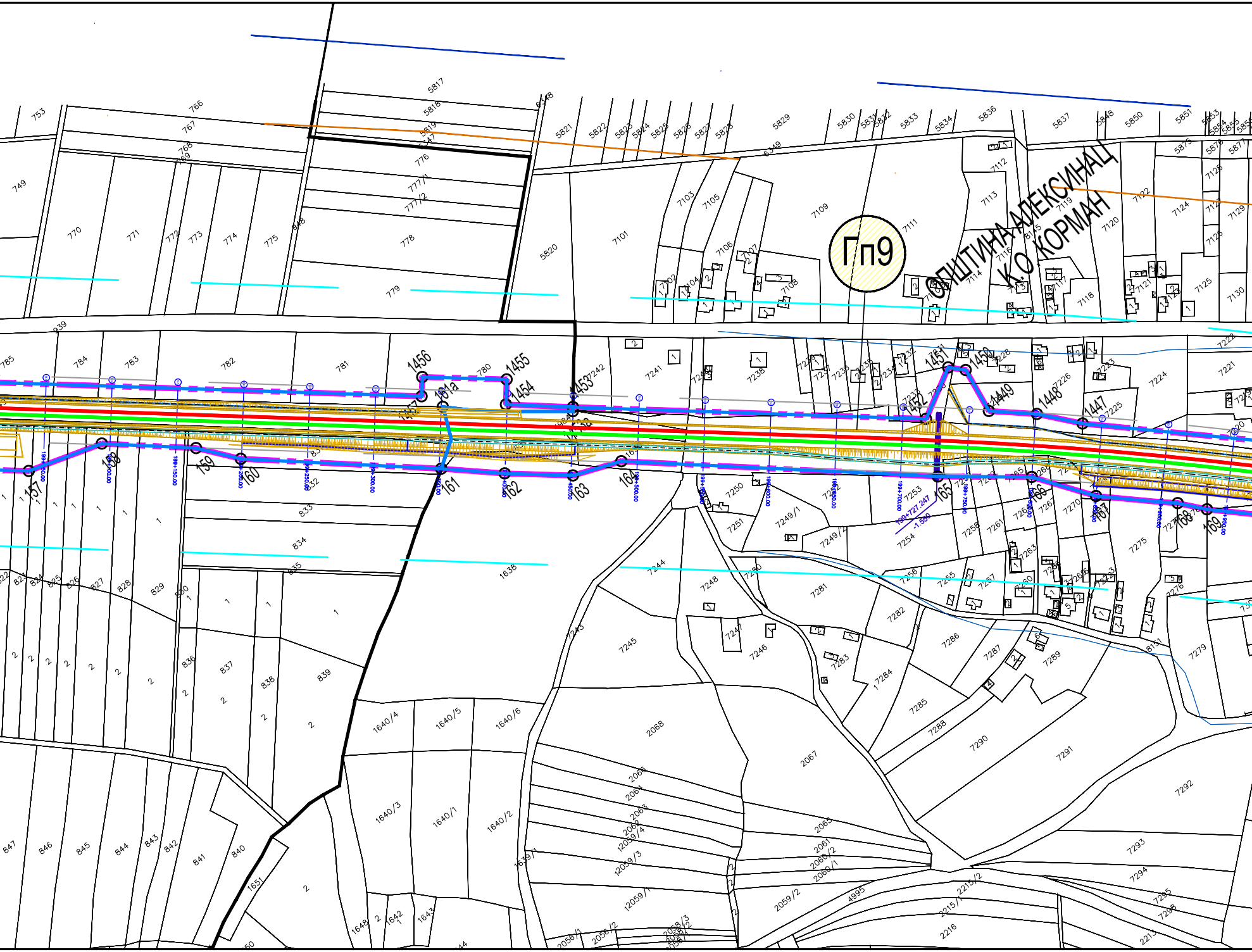
Гп9
ОПШТИНА АЛЕКСИНАЦ
К.О КОРМАН
1456
1455
1454
1453
1451
1450
1449
1448
1447
1452
157
158
159
160
161
161a
162
163
164
165
166
167
168
169
199+150.00
199+250.00
199+300.00
199+450.00
199+500.00
199+600.00
199+650.00
199+700.00
199+750.00
199+727.247
-1.530
5817
5818
5819
5820
5821
5829
5833
5836
5837
5850
5851
7101
7103
7105
7109
7111
7113
7118
7120
7122
7124
7130
7221
7222
7224
7241
7242
7244
7245
7250
7251
7254
7275
7279
7281
7282
7283
7284
7285
7286
7287
7288
7289
7290
7291
7292
7293
7294
749
753
766
767
770
771
772
773
774
775
776
778
779
780
781
782
783
784
785
833
834
835
836
837
838
839
840
841
842
843
844
845
846
847
1638
1640/1
1640/2
1640/3
1640/4
1640/5
1640/6
1651
2067
2068
2215/2
4995

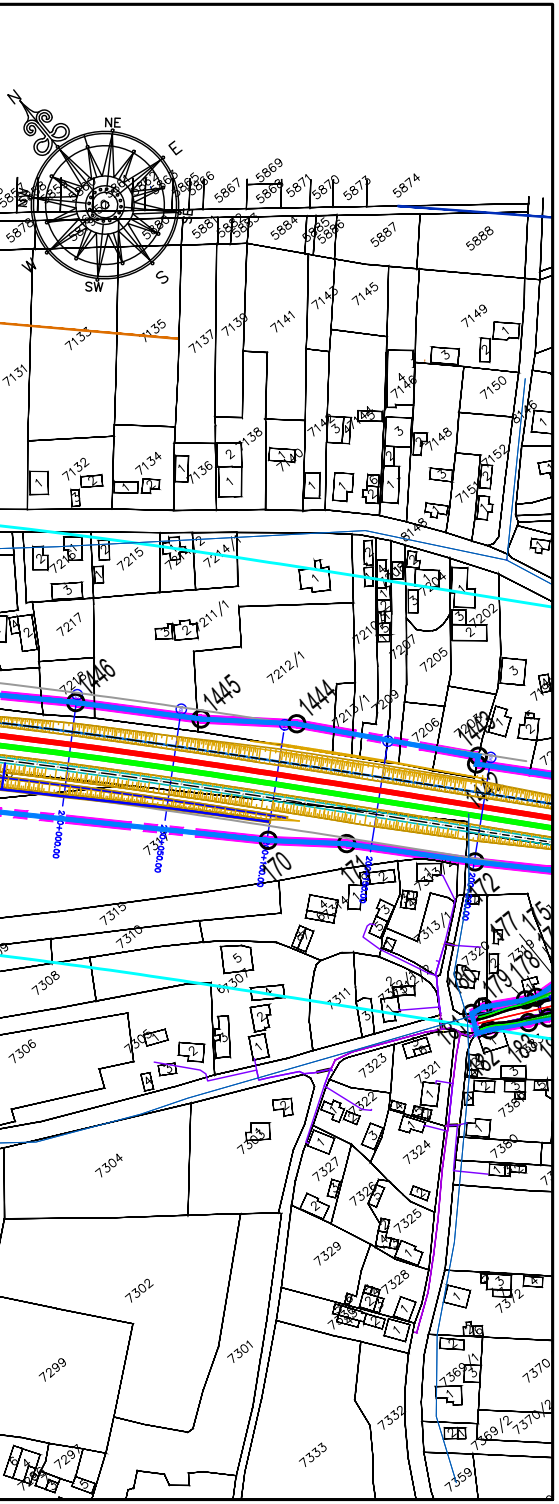
N
NE
E
S
SW
W
1445
1444
1446
1443
170
5874
5888
7145
7149
7150
7302
7304
7306
7308
7333

ЛЕГЕНДА

- Граница јединице локалне самоуправе
- Граница КО
- Граница детаљне разраде = Регулациона линија железничке инфраструктуре
- Граница парцеле јавне намене
- Инфраструктурни појас
- Заштитни пружни појас
- ○ 294 Аналитичко-геодетске тачке границе дет.разраде и грађевинских и водних парцела

ОЗНАКА ПОВРШИНА ЈАВНЕ НАМЕНЕ

- Гп8 Грађевинске парцеле
- Вп6 Парцеле водног земљишта

САОБРАЋАЈНЕ ПОВРШИНЕ

Железничка пруга

- Десни колосек
- Леви колосек
- 195+500.00 Стационажа десног колосека

Друмски саобраћај

- Јавне саобраћајнице улице у насељима приступне саобраћајнице
- Сервисни пут

УКРШТАЊА СА ИНФРАСТРУКТУРНИМ СИСТЕМИМА

Електроенергетска инфраструктура

- ДВ 400kV
- ДВ 220kV
- ДВ 110kV
- ДВ 35kV
- ДВ 10kV

ТК инфраструктура

- ТК инсталације

Гасоводна инфраструктура

- Магистрални гасовод МОР 50 bar (челик)
- Дистрибутивни гасовод МОР 16 bar (челик)
- Дистрибутивни гасовод МОР 4 bar (челик)

Хидротехничка инфраструктура

- Регулација водних токова
- Канал
- Водовод постојећи
- Водовод планирани
- ФК постојећа
- ФК планирана
- Кишна канализација постојећа
- Кишна канализација планирана
- 156+303.50 Стационажа укрштања са инфраструктурним систем
- УП6-п Упојна поља

Р Е П У Б Л И К А С Р Б И Ј А

ПРОСТОРНИ ПЛАН ПОДРУЧЈА ПОСЕБНЕ НАМЕНЕ ИНФРАСТРУКТУРНОГ КОРИДОРА ЖЕЛЕЗНИЧКЕ ПРУГЕ БЕОГРАД - НИ

Тематска карта бр.1

ДЕТАЉНА РЕГУЛАЦИЈА СА ЕЛЕМЕНТИМА СПРОВО

Лист 2

Министарство грађевинарства,саобраћаја и инфраструктуре

Овлашћено лице

0 25 50 100 m

Р 1:

Деоница Ђунис - Трупале
km 191+937,96 - km 229+734,68

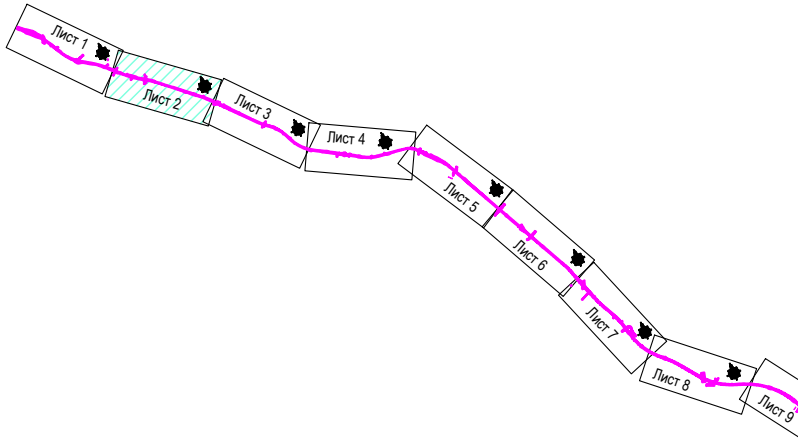
Лист 1
Лист 2
Лист 3
Лист 4
Лист 5
Лист 6
Лист 7
Лист 8
Лист 9

„Службени гласник РС”, број 91 / 2024

Ш

ЂЕЊА

2500